



107/2

Dato: 14.10.2020









Målestokk: 1:1000

Koordinatsystem: UTM 32N



## Tegnforklaring

### Eiendomsinformasjon

-  Eiendom
- Ahr** Gårds- og bruksnummer
- Felles for reguleringsplan PBL 1985 og 2008*
-  Planens begrensning
-  Faresonegrense
-  Formålsgrense
-  Regulert tomtegrense
-  Byggegrense
-  Regulert senterlinje
-  Målelinje/Avstandslinje
- Ahr** Påskrift feltnavn
- Ahr** Påskrift reguleringsformål/arealformål
- Ahr** Regulerings- og bebyggelsesplan - påskrift

### Reguleringsplan/Bebyggelsesplan PBL 1985

-  Område for fritidsbebyggelse
-  Område for jord- og skogbruk
-  Kjøreveg
-  Turveg
-  Friområde i sjø og vassdrag
-  Privat veg
-  Friluftsområde (på land)
-  Vann- og avløpsanlegg
-  Felles avkjørsel
-  Felles parkeringsplass
-  Høyspenningsanlegg (høyspentlinje, transformatorstasjon)
-  Grense for restriksjonsområde
-  Frisiktsone ved veg
-  Grense for bevaringsområde
-  Bevaring av bygninger og anlegg

### Reguleringsplan PBL 2008

-  Sikringsonegrense
-  Angitthensyngrense
-  Fritidsbebyggelse
-  Fritidsbebyggelse - frittliggende
-  Skiløype
-  Vannforsyningsanlegg
-  Øvrige kommunaltekniske anlegg
-  Lekeplass
-  Annet uteoppholdsareal
-  Kombinert bebyggelse og anleggsformål
-  Veg
-  Kjøreveg
-  Annen veggrunn - tekniske anlegg
-  Parkering
-  Grønnstruktur
-  LNFR - areal for nødvendige tiltak for LNFR
-  Friluftformål
-  Faresone - Høyspenningsanlegg (ink høyspentkabler)
-  Sikringsone - Område for grunnvannsforsyning
-  Sikringsone - Frisikt
-  Angitthensyngsone - Bevaring kulturmiljø